

PN3

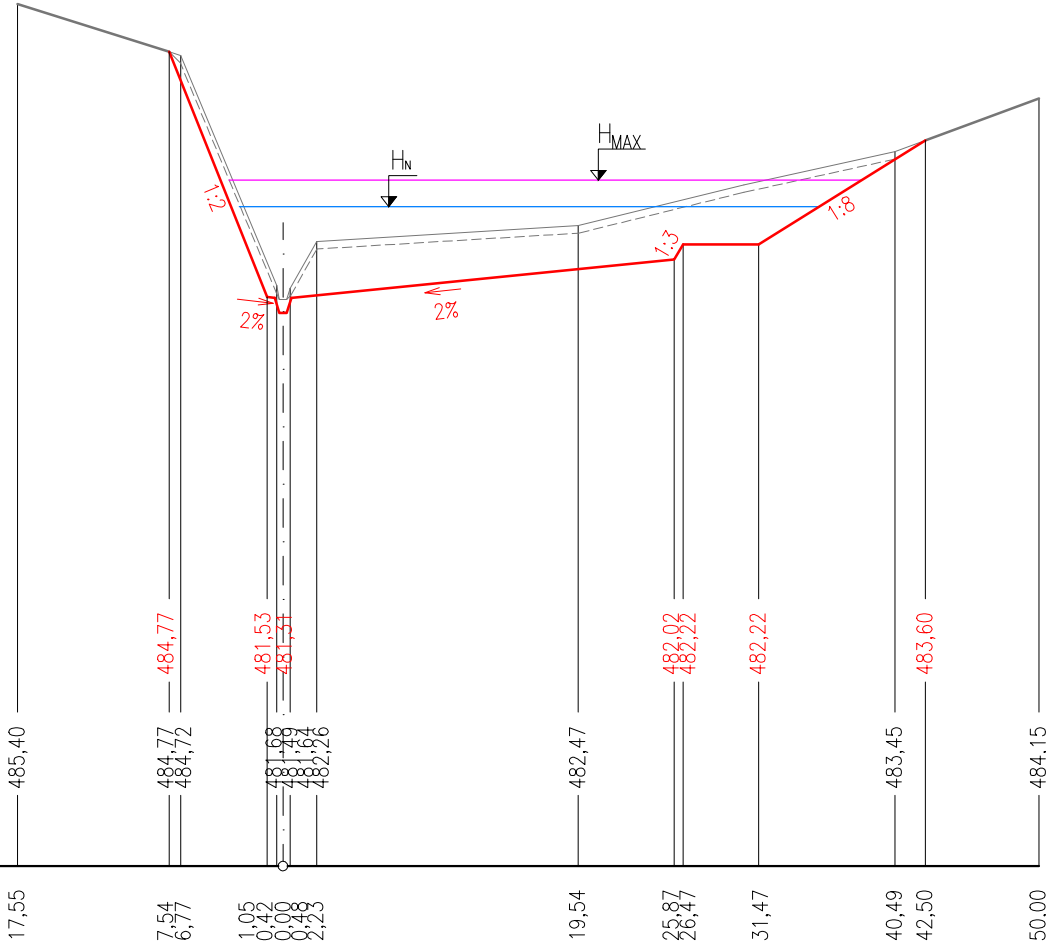
HUMÓZNÍ VRSTVA	50,5 m
VÝKOP (ZEMINA)	22,2m²
NÁSYP	0,0 m²

KÓTA NÁVRHU

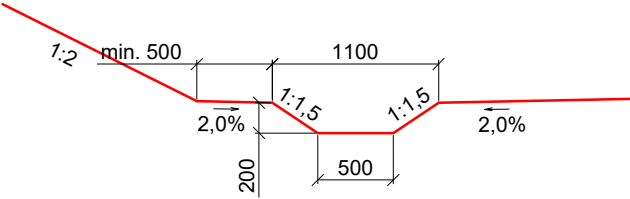
KÓTA PŮVODNÍHO TERÉNU

SROVNÁVACÍ ROVINA Bpv

STANIČENÍ [m]



VZOROVÝ ŘEZ RYBNÍČNÍ STOKOU
M 1:50



LEGENDA ČAR

- UPRAVENÝ TERÉN
- PŮVODNÍ TERÉN
- SEJMUTÍ HUMÓZNÍ VRSTVY (tl. 10cm)

PN4

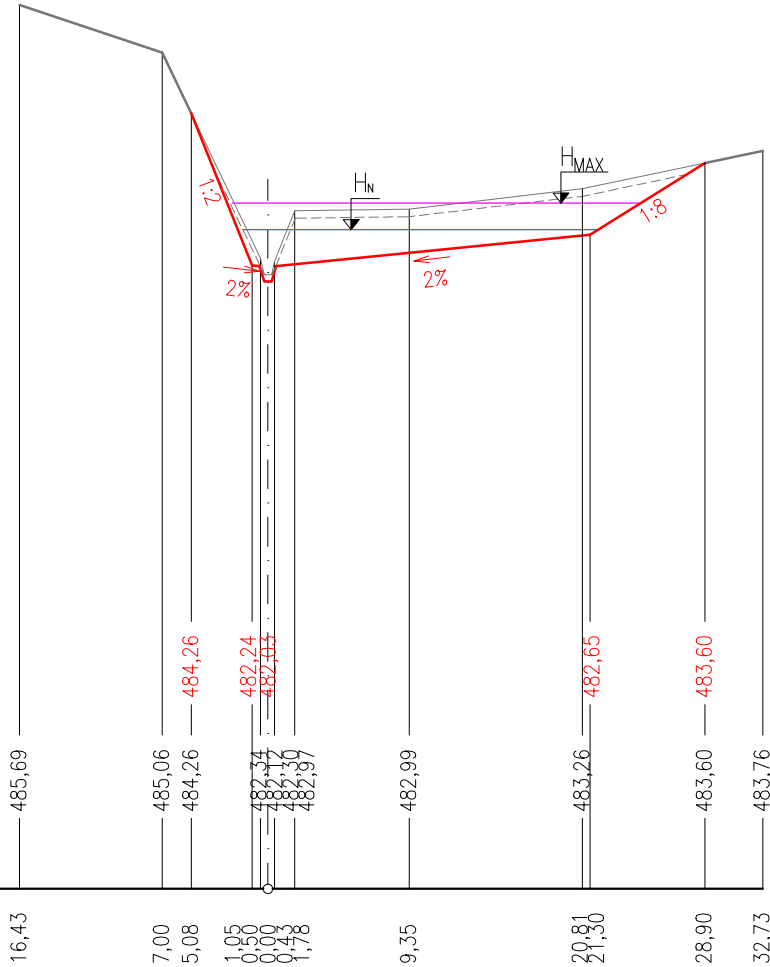
HUMÓZNÍ VRSTVA	34,1 m
VÝKOP (ZEMINA)	12,6m²
NÁSYP	0,0 m²

KÓTA NÁVRHU

KÓTA PŮVODNÍHO TERÉNU

SROVNÁVACÍ ROVINA Bpv

STANIČENÍ [m]



SOUŘADNICOVÝ SYSTÉM: S-JTSK, VÝŠKOVÝ SYSTÉM: Bpv

Stavebník: Státní pozemkový úřad Krajský poz. úřad pro Jihočeský kraj Pobočka Tábor Husovo náměstí 2938 390 02 Tábor	Odpovědný projektant:		Projektant: Ing. Věra Slunečková Radkov 56, 391 31 Dražice IČO: 87492342, DIČ: CZ8258121718 tel.: 607 674 422	
	Ing. Věra Slunečková			

Akce: VÝSTAVBA VODNÍ NÁDRŽE "Pod tratí", k. ú. Meziříčí	Stupeň:	SPOLEČNÉ POVOLENÍ + DPS
	Datum:	9/2021
	Měřítko:	1:500/100
	Obsah: PŘÍČNÝ PROFIL NÁDRŽÍ - PN3, PN4	Paré:
Zakázka č.: 127-2021		